

пик Порожистый

пик Бабха

МУНИЦИПАЛЬНОЕ КАЗЁННОЕ УЧРЕЖДЕНИЕ  
“БИБЛИОТЕКА ГОРОДА БАЙКАЛЬСКА”  
665932 ИРКУТСКАЯ ОБЛ., СЛЮДЯНСКИЙ Р-ОН, Г.  
БАЙКАЛЬСК МКР. ГАГАРИНА 146А тел.  
8 (39542) 3-40-81

сайт: [www.baiklib.ru](http://www.baiklib.ru) Email: [baiklib@list.ru](mailto:baiklib@list.ru)

● гора Соболиная



р. Бабха

Тропа на пик Порожистый

# Виртуальная экскурсия “По тропам Байкальска”

● г. Байкальск

БАЙКАЛ / BAIKAL



# Пеший туризм

Пешеходный туризм - вид спортивного туризма. Основной целью является пешее преодоление группой маршрута по слабопересеченной местности. Туристическое многоборье - наиболее популярная разновидность спортивного пешеходного туризма в России не только среди взрослых, но и детей.





# Велосипедный туризм

Велотуризм, как отмечают все, кто им занимаются, отличается полным погружением не только в конечную точку маршрута, но и во всё что происходит в пути.

Для велотуризма придумано множество приспособлений, то что может пригодиться в дороге.

Велосипед - замечательное изобретение человека, позволяет преодолевать куда большие расстояния в отличии от путешествия на своих двоих.





# Экотропа “Две вершины”

11 декабря 2021 года состоялось открытие экотропы “Две вершины”. Две вершины - это проект, к реализации которого привлекали волонтеров и местных жителей. В итоге, создано несколько смотровых площадок для отдыха смелых покорителей горных вершин.





Тропа рассчитана на туристов с разной физической подготовкой. Любители пеших прогулок оценят двухчасовой маршрут, поклонников спортивного туризма и альпинизма покорит закольцованный маршрут с восхождением на пик Порожистый. Первые шаги по обустройству пути к двум вершинам уже сделаны. В дальнейшем тропа будет еще дорабатываться.

наши туристы имеют возможность увидеть 410 наших мест самые лучшие.

— Пики Порожистый и Бабха находятся рядом с нашей турбазой, — рассказала Ольга. — Мы часто бываем на пике Порожистом, виды там потрясающие. На пике Бабха побывали недавно. Маршрут туда сложное, народу ходит меньше, говорят, что там можно даже увидеть следы хозяина тайги. Тропа рассчитана на туристов с разной физической подготовкой. Мы давно хотели обустроить ее и главное — сделать безопасной. Первый бивак мы обустроили недалеко от федеральной трассы. Это удобно для тех туристов, кто



приехал на вечерней электричке, и, не заходя далеко, они могут остановиться здесь. В первую очередь, мы почилили тропу. Обратили внимание на очень опасные места: где-то убрали булыжники, сделали настил, где-то проложили путь в обход, где-то сделали лестницу. Проложили летний и зимний маршрут. Сделан подвесной мост через реку Бабха с помощью областной федерации альпинизма. Вообще там каждый год мост появлялся, и каждый следующий год его уносила подымавшаяся

вода. Мост по своей инициативе делал наш житель и назвал его «Разводной» от слова «развод» (семейный). А вот теперь появился крепкий мост и название получил символическое — «Союз», потому что соединил он не только два берега.

Понимаете, что интересно: в нашем проекте участвовало много людей. Причем помощники находились сами. Например, подвесной мост «Союз» помог построить Николай Курганский. С вывеской помог Валерий Михайлюк. Реальное агентство выполнило по

нашим эскизам информационные щиты. Мы взяли для них разные фотографии: часть из них наши, часть принадлежит Юрию Губову, часть сделана нашими туристами. На щитах информация не только о маршрутах, которые протянулись на 28 и 30 км, но и о краснокнижных растениях, правилах поведения.

Мы не хотим, чтобы тропа превратилась в проходной двор. Наоборот, стремимся, чтобы она сохранила свою уникальность и красоту. Чтобы, пройдя по ней и

• СОБЫТИЕ

## Две вершины

Суббота 11 декабря выдалась по всем признакам днем чудесным. Этому способствовали легкий морозец, вывалявший за ночь на лесные дорожки снег, по которому, сбрасывая пушистые комья, проехать мог только снегоход или вездеходчик, незначительный говор ручьями и впада, прозрачный и ледяной. Бабушкин Наверхос, именуемый за зги и стремился туристы к нам, на Берег Байкала.

Повисевшими облаком и берегам, урчавшим белыми шапками, ныряли на морозе суета, полове, которые на карте значились как «Берег ИТ». И сета здесь в этот день наблюдалась неслыханная, а по имени знаменитому поселку, Сиди 9 побывавшей конкурс, организованного федеральным агентством «Байкалтур», проект «Две вершины». Уководителя проекта Ольга Мигунова, помощник, руководитель — Виктор Мигунов. И в этот день состоялся презентация маршрута, проведенных здесь работ.

Ничего случайного нет в мире и ничто случайное случается в одиночку невозможно. Со всем не случайно повисла семейный бивак, связанный с туризмом, потому что Ольга сама уезжает этим видом спорта, проведя несколько туристических маршрутов не только в Прибайкалье. Она побывала в Непале, на Эльбурсе и с полным правом может сказать, что наша места самые лучшие.

Тина Порожистый и Бабха находятся рядом с нашей турбазой, — рассказала Ольга. — Мы часто бываем на пике Порожистом, виды там потрясающие. На пике Бабха побывали недавно. Маршрут туда сложное, народу ходит меньше, говорят, что там можно даже увидеть следы хозяина тайги. Тропа рассчитана на туристов



приехал на вечерней электричке, и, не заходя далеко, они могут остановиться здесь. В первую очередь, мы почилили тропу. Обратили внимание на очень опасные места: где-то убрали булыжники, сделали настил, где-то проложили путь в обход, где-то сделали лестницу. Проложили летний и зимний

мост. Мост по своей инициативе делал наш житель и назвал его «Разводной» от слова «развод» (семейный). А вот теперь появился крепкий мост и название получил символическое — «Союз», потому что соединил он не только два берега.

Понимаете, что интересно: в нашем проекте участвовало много наших эскизам информационные щиты. Мы взяли для них разные фотографии: часть из них наши, часть принадлежит Юрию Губову, часть сделана нашими туристами. На щитах информация не только о маршрутах, которые протянулись на 28 и 30 км, но и о краснокнижных растениях, правилах

поднявшись на вершину, каждый из вас смог достать рукой до звезд. В конкурсе участвовал еще один проект Ольги Мигуновой по созданию летнего клуба с обучением ребятшек. Это еще одно ее увлечение. В этот проект, по приглашению Ольги, было вложено больше сил. Думаю, что усилия не будут напрасными. Кто знает, может, в недалеком будущем белые паруса над синими просторами Байкала станут обычным явлением.

Людмила ГЛАДЫШЕВА




Руководитель проекта “Две вершины” Ольга Мигунова, помощник руководителя - Виктор Мигунов. Занимаясь семейным бизнесом связанным с туризмом и непосредственно путешествуя по миру, уверенно скажут, что наши места самые лучшие. Это и сподвигло на создание маршрута тропы “Две вершины”.



# ВелоЭкотропа "Бабхинские пейзажи"

В ноябре 2021 года по левому берегу реки Бабха обустроено более 6 км велоэкотропы по живописным местам Слюдянского района (черта г. Байкальска). Локальные тропы соединяют магистральную тропу с интересными природными объектами, участками произрастания растений, занесенных в Красную книгу Иркутской области и др. уникальными растениями, площадками для наблюдения за птицами Южного Прибайкалья и т.д.





## Проект успешно завершен

По левому берегу реки Бабха обустроены более 6 км велозотропы «Бабкинские пейзажи».

Иркутская региональная общественная организация детей «Экологический патруль Байкала» в последний год приняла участие в грантовом конкурсе проектов Eas Group и стала одним из победителей.

На настоящий момент проект успешно завершен. Одна из основных целей проекта – обустройство более 6 км велозотропы «Бабкинские пейзажи» по левому берегу реки Бабха. С участием волонтеров и активистов «Экологического патруля» тропы очищены от валежника и упавших деревьев, сделаны удобные ступки для велосипедистов, оборудованы площадки, места отдыха для туристов.

С участием школьников из Кутуйки на тропе собран и вывешен мусор. Сейчас отдельные участки выглядят как парковые зоны. Главное – теперь участок велозотропы безопасен для велосипедистов. Отлично, что к проекту подключились школьники и учителя школы № 7 из Кутуйки (руководитель Генаров П.С.), группа охотничьей хозяйства «Здоровое движение» во главе с инструктором Токарчук Л.И.

Вводный знак в начале тропы у устья р. Бабха установили волонтеры Eas Group, прибывшие из Иркутска в середине октября для



тестирования тропы. Вылазкой в этот день снег не помешал и специальному велопробегу по тропе по маршруту: Байкальск – оз. Байкал (место входного знака) – приюток на р. Бабха – Утулик – Байкальск. По словам испытателей, трасса вполне пригодна для велопрогулок, а в будущем – для проведения соревнований.

Тропу же «квезадов» с удовольствием прогулялись по тропе. Примечательно, что на тропе организованы места отдыха, здесь можно перекусить под навесом, момент стремительно бегущей воды, полюбоваться природными ландшафтами, прислушаться к звукам природы. Участник поездки прогуглил полученную информацию о самой реке, о горах Хамар-Дабан, липе Порожистом и липке Бабха. Кроме того, участники поездки посетили интродукционную площадку краснокоричного растения – три-

дактины Кирилова. Так, местами встречаются гигантские папоротники – страусник, дельтовидный папоротник – орлик, внушительный размером репчатые душистые тополки.

Завершается работа над паспортными маршрутами для велосипедистов «Бабкинские пейзажи» и экологическим паспортом. Последний включает информацию о растительном и животном мире, достопримечательности. Есть в проекте и новинки. Два онлайн-передатчика прямо с тропы были проведены пегом для Дома престарелых и социально-реабилитационного центра.

Реализуемый проект – интересный и важный начинание, своего рода модельная территория для развития туризма в Слюдяном районе.

**Алексей ГУЛИН**, председатель ИРЗООД «Экологический патруль Байкала», руководитель проекта

Информационное сообщение о приеме заявлений на предоставление в аренду земельного участка для индивидуального жилищного строительства, проект решения Думы Байкальского городского поселения «О бюджете муниципального образования – Байкальского городского поселения на 2022 год и на плановый период 2023-2024 годов» с приложениями для обсуждения на публичных слушаниях.

постановление № 495-п от 01.10.2021 г. «Об утверждении порядка создания и деятельности комиссии по установлению статуса муниципальной службы».

постановление № 507-п от 11.10.2021 г. «О внесении изменений в муниципальную программу «Экология и окружающая среда на 2020-2024 годы», утвержденную постановлением администрации Байкальского городского поселения от 06.05.2020 г. № 283-п (редакция от 01.04.2021 г. № 179-п).

постановление № 516-п от 15.10.2021 г. «Об утверждении порядка размещения сведений о доходах, расходах, об имуществе и обязательствах имуществного характера муниципальных служащих администрации Байкальского городского поселения и членов их семей в информационно-телекоммуникационной сети «Интернет» на сайте Байкальского муниципального образования и предоставления указанных сведений средствами массовой информации для опубликования».

постановление № 524-п от 19.10.2021 г. «О внесении изменений в муниципальную программу «Диверсификация экономики Байкальского городского поселения на 2016-2023 годы», утвержденную постановлением №1004-п от 31.12.2015 г.

постановление № 521-п от 19.10.2021 г. «О внесении изменений в муниципальную программу «Развитие малого и среднего предпринимательства в Байкальском муниципальном образовании на период 2014-2023 годы», утвержденную от 14.11.2013 г. № 616-п».

постановление № 526-п от 25.10.2021 г. «О внесении изменений в муниципальную программу «Развитие транспортного комплекса и улично-дорожной сети Байкальского муниципального образования на 2015-2023 гг.», утвержденную постановлением администрации Байкальского городского поселения от 24.10.2014 г. № 646-п (редакция от 02.09.2021 г. № 460-п).

постановление № 527-п от 25.10.2021 г. «О внесении изменений в муниципальную программу «Обустройство территории Байкальского городского поселения на 2015-2023 гг.», утвержденную постановлением администрации Байкальского городского поселения от 21.10.2014 г. № 640-п (редакция от 22.07.2021 г. № 380-п).

постановление № 566-п от 18.11.2021 г. «О проведении открытого аукциона на право заключения договора аренды земельного участка опубликована в специальной вывеске «Байкальской газеты» № 18 (71) от 18 ноября 2021 г.

С текстами постановлений в спецвыпусках можно ознакомиться в администрации Байкальского городского поселения, Думе Байкальского городского поселения по адресу: г. Байкальск, микр. Юный, 3 квартал, 16, каб. 16, в редакции «Байкальской газеты» по адресу: г. Байкальск, микр. Юный, 3 квартал, 16, каб. 18, городской библиотеке по адресу: г. Байкальск, микр. Гагарина, 146 А.

## Время местное. Реклама

Байкальская Газета

№30(767) 5 августа 2021 года

КРАЙ РОДНОЙ

## Велосипед для отдыха и души

Проект «Вело-экотропа «Бабкинские пейзажи» обретает реальность.

Нынешний год мало отличается от предыдущего в плане проведения различных мероприятий, тем не менее, они проводятся, пусть и в сокращенном формате. Общественная организация «Экологический патруль Байкала» одобрила проект «Вело-экотропа «Бабкинские пейзажи».

Этот проект предполагает обустройство тропы для велопрогулок с просветительской составляющей. Маршрутов на самом деле у нас не так много, в сторону Утулики и Солзана. Мы начинаем с Утуликиской стороны, левого берега реки Бабха. В ходе обследования тропы выявлены основные моменты по ее благоустройству и созданию веломаршрутов.

Велосипеду в нашем городе в последнее время увеличились на порядок, данное направление интересно многим. Любое движение должно быть безопасным, и дорожки вне черты города подходят для этого больше всего. Насчет туристов – тема непростая, требующая слаженных действий, и это касается в первую очередь «диких» туристов.

В районе устья реки Бабхи немалое количество отдыхающих, а туалета нет. И эту проблему надо по возможности решать – например, ставить временные.

Что касается нашей работы – она идет



полным ходом, закупается недостающий инвентарь. Уже был разговор о проведении велофестиваля, есть договоренность о создании местного велоклуба. Ведь чем больше различных инициатив будет исходить от местных жителей, тем лучше будет проходить организация последующих мероприятий.

У нас есть лидер в области строительства троп – Евгений Ракинский, будем и с его помощью вести эту работу. К тому же он в августе проводит свою смену на участке чуть выше. Итоговой целью его проекта

является строительство пешеходной тропы на липе Порожистом. Всех желающих поощряем в реализации данных инициатив приглашаем к сотрудничеству.

Предусмотрена и развлекательная составляющая – пир на открытом воздухе с составным местом и гитарой, а после самым активным участникам – посещение музея природы, питомца и катание на электромобиле. До встречи на свежем воздухе!

**Дмитрий МЯКИН**, бригадир проекта, 8-904-142-79-61, viber

Также проект включает разработку информационного сопровождения велозотропы: экологический паспорт с картой-схемой тропы, буклет и путеводитель по реке Бабха, онлайн-экскурсии. Создатель данного проекта и маршрута **Гулин Алексей Александрович.**




**Алексей Александрович Гулин житель г. Байкальска, в 2001 году стал создателем и руководителем НКО “Экопатруль Байкала”, а также директор музея “Природа Южного Прибайкалья”, который был открыт в 2015 году. Создателями этого музея являются туристическая компания ООО “Далан Байкал” и Иркутская региональная общественная экологическая организация детей “Экологический патруль Байкала”. Музей является объектом познавательного и экологического туризма. А в 2021 году обустроили вело-экотропу “Бабхинские пейзажи” благодаря участию и победе грантового конкурса. В создании этого маршрута приняли участие активисты организации, местные жители, волонтеры и велоспортсмены.**





# "Сказочная тропа"

Открытие "Сказочной тропы" в Байкальске состоялось 29 августа 2021 года. Маршрут туристической тропы начинается с Горы Соболиной. Организаторы проекта предлагают окунуться в атмосферу тайги, отвлечься от городской суеты и посмотреть на Байкал с высоты в тысячу метров. Тропу строили волонтеры.





## Экотропа – уникальное место притяжения людей, влюбленных в природу

Предлагаем посетителям экотропы ознакомиться с уникальным проектом по строительству тропы в окрестностях Байкальского заповедника



В начале августа 2013 г. в окрестностях Байкальского заповедника в окрестностях озера Байкал была организована экотропа. Это место является уникальным местом притяжения людей, влюбленных в природу. Тропа протяженностью 560 метров, проходит по живописным местам, где можно увидеть редкие виды растений и животных.



Тропа протяженностью 560 метров, проходит по живописным местам, где можно увидеть редкие виды растений и животных.

Экотропа – это уникальное место притяжения людей, влюбленных в природу. Она была организована в окрестностях Байкальского заповедника. Тропа протяженностью 560 метров, проходит по живописным местам, где можно увидеть редкие виды растений и животных. Это место является уникальным местом притяжения людей, влюбленных в природу.

## «Сказочная тропа» появилась в городе



19 августа в Байкальске открыли тропу «Сказочная тропа» в окрестностях озера Байкал.

Тропа протяженностью 560 метров, проходит по живописным местам, где можно увидеть редкие виды растений и животных. Это место является уникальным местом притяжения людей, влюбленных в природу.



Тропа протяженностью 560 метров, проходит по живописным местам, где можно увидеть редкие виды растений и животных. Это место является уникальным местом притяжения людей, влюбленных в природу.

## В Байкальске строится экотропа



В Байкальске строится экотропа протяженностью 560 метров. Это место является уникальным местом притяжения людей, влюбленных в природу. Тропа протяженностью 560 метров, проходит по живописным местам, где можно увидеть редкие виды растений и животных.

# Протяженность тропы 560 метров, и это первая полноценная тропа в окрестностях Байкальска. Более наглядно и подробно нам расскажет руководитель проекта Евгений Ракитянский в своём ролике про сказочную тропу.

В летний день, после уроков, на предложение классного руководителя Татьяны Ченцова Рабдан совершить небольшой поход по Сказочной тропе некоторые восьмиклассники с охотой ответили: «Да, конечно, мы так и видели!» А те, кто согласился, констатировали: «Зря вы не пошли».

## ТРОПА ПРИТЯЖЕНИЯ

Несомненно, ценность такой инициативы многогранна. Во-первых, познавательный аспект. Татьяна Ченцова рассказала о том, что тропа создавалась в рамках Байкальского проекта в течение летнего сезона 2020 года. Байкальский проект был создан волонтерами, и его приоритетом стало формирование культуры экотуризма через строительство экотроп, возведение надземных мостов через речные русла на наиболее возвышенных, но опасных туристических маршрутах, открывающих доступ к живописнейшим красотам Байкала. Цель создания тропы – сохранение природной территории через направление потока туристов по организованным маршрутам и использование экологически чистых материалов. Протяженность тропы – 560 метров, перепад высот – около 100 метров. Тропа расположена на обширных информационных станциях и скрыта ветвями вековых кедров. Но тем не менее у нее название «Сказочная». На всем протяжении слышно в скачках ручейков. А Руч, возникает причудливые корни деревьев, царский троп, дышащий мир, деревянные мостики-ступеньки.

Ценность такой прогулки и в ее оздоровительном эффекте. Практически все показали хорошую физическую выносливость: не уставая, прошли по живописнейшим местам, переизменившим тошноты, проваливаясь по влажным деревьям, и спускались на крутых склонах горы Соболиной с высоты 300 метров. Чистый свежий воздух, дивная природа, возможность погрузиться в природу, походы на прогулку, расчистку организмов: Бразилки, дубовые помидоры, подсолнечники, провиденные



Работали учащиеся 8 «А» класса школы №12 г. Байкальска

6

### Время местное. Реклама

## Байкальск – лаборатория экотроп

Время местное. Реклама. Байкальск – лаборатория экотроп. Это место является уникальным местом притяжения людей, влюбленных в природу. Тропа протяженностью 560 метров, проходит по живописным местам, где можно увидеть редкие виды растений и животных.

**Байкальская Газета**

№32(791) 19 августа 2023 года

**ТУРКИВ**




**Создатель проекта “Сказочная тропа” Евгений Ракитянский житель г. Байкальска участник многочисленных волонтерских конкурсов и движений . Придумал и реализует несколько проектов связанных с созданием сети экотроп в Байкальске.**





# Байкальская Верста





# Байкальская Верста





A scenic landscape featuring a sunset over a calm lake. The sky is filled with vibrant orange, red, and purple clouds. The sun is low on the horizon, reflecting on the water. In the foreground, there are lush green pine trees. The background shows rolling hills and mountains under a clear sky.

*Спасибо*

*за*

*внимание!*